13 juin 2009

Christian Blanc en repérage sur le plateau de Saclay

Visite surprise lundi dernier : Christian Blanc, soi-même, accompagné de Pierre Veltz, Vincent Delahaye, maire de Massy, et Pierre Lasbordes, député de la circonscription la plus concernée par le projet, s'est rendu sur le plateau de Saclay.
Mais que diable venait-il faire dans cette... euh ! ...dans ce TCSP (transport en commun en site propre), qu'ils ont emprunté depuis Massy. Et surtout pourquoi en secret, sans inviter la presse, les autres collectivités territoriales, les associations ?
Les CAS ont leur petite idée : il y a quelques semaines, le député Lasbordes a écrit une lettre à Christian Blanc pour tenter de le convaincre de d'organiser un débat public sur l'aménagement du plateau (et dans le cadre de la CNDP), après s'être lui-même convaincu de la nécessité d'engager un tel mode de concertation.
Pour nous qui réclamons ce débat depuis presque trois ans, c'est limpide : tout semble en effet indiquer que ce n'est pas pour faire un petit tour d'autobus (espérons qu'il ne soit pas venu en hélico jusque là...) que Christian Blanc est venu, mais pour discuter avec le député Lasbordes de l'organisation de ce débat public.
Pierre Veltz, le 25 mai, nous avait déjà dit « pourquoi pas ? ». Mais pourquoi faire cette visite en grand secret ? Pour nous faire une joyeuse surprise de débat public à l'automne, bien sûr !
C'est ti pas beautiful ?
Bon, il faut bien l'avouer, tout cela n'est qu'hypothèse et plans sur la comète. Nous ne manquerons donc pas de compléter ou corriger cet article dès que les principaux intéressés nous aurons donné leur version des faits....

30 juin 2009

Travailler toujours plus : pas de trêve estivale pour le projet Saclay

Nous publions ici le compte rendu de la réunion entre les associations du plateau de Saclay et la mission de préfiguration de l'établissement public de Paris-Saclay qui a eu lieu le 25 mai et dont nous avons déjà largement rendu compte :

* des points inquiétants comme le déménagement de la fac d'Orsay, et le métro traversant le plateau, deux points cruciaux du projet qui ne semblent pouvoir être mis en cause ;
* des points positifs aussi, comme la confirmation de la préservation de 2 300 hectares de terres agricoles, hors espaces boisés classés et golfs, l'accord de principe sur l'organisation d'un débat public (quand on "n'est pas opposé", c'est bien qu'on est d'accord, non ?).

En conclusion, il a été "convenu de se retrouver à la rentrée pour trancher notamment la question des modalités de débat autour de la concertation et de l'éventuel Débat Public."
Mais voila que ce qui ressemblait à une ébauche de dialogue semble devoir tourner court : c'est en effet par la presse que nous avons appris deux initiatives complémentaires de la Mission et de la Fondation de coopération scientifique (qui conduit le volet scientifique de l'opération) qui ne semblent pas devoir attendre la rentrée.

Ainsi, dans Le Monde daté du 23 juin, était publié une offre d'emploi pour un chef de projet du Campus du Plateau de Saclay, dont la mission serait de "faire émerger des solutions". Plus intéressant, dans le Moniteur du 19 juin, un article annonçant le "lancement d'une consultation de maîtrise d'œuvre paysagère et urbaine" pour "définir les grands principes d'aménagement du plateau". Bigre, de quoi va-t-on débattre dans le débat public à demi promis si les grands principes sont déjà déterminés ? des "petits" principes ?
La réception des candidatures pour cette consultation se fera d'ici le 15 juillet, remise des offres début octobre et, dans l'intervalle entre ces deux dates, un "ensemble de visites et d'échanges avec les acteurs du territoire". Personne n'imagine sérieusement que l'on puisse en deux mois et demi (dont juillet et août) engager un dialogue sur l'avenir du plateau. Mais l'équipe qui sera retenue en octobre signera pour 6 ans : elle sera donc une des parties prenantes du futur débat public qui ne devrait aujourd'hui plus tarder...

AMÉNAGEMENT :
Création d'une agence d'urbanisme et de développement durable

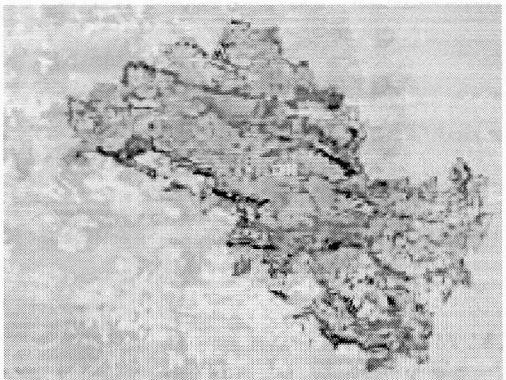

Périmètre de l'établissement public
Il concerne 49 communes dont celles de notre intercommunalité.

Périmètre classé OIN*
Il concerne 27 communes dont Bièvres, Buc, Jouy-en-Josas, Les Loges-en-Josas, Toussus-le-Noble et Versailles.

INFOS+

Opération d'Intérêt National

Les élus interpellent Christian Blanc

Les élus de Versailles Grand Parc ont adressé le 16 décembre dernier une motion à Christian Blanc, secrétaire d'État chargé du développement de la région capitale, pour que les collectivités locales exercent un rôle prépondérant aux côtés de l'État dans la mise en œuvre de cette Opération d'Intérêt National. Le conseil communautaire a souligné qu'il adhérait à l'objectif de développement de la recherche, de l'enseignement supérieur et des activités économiques de pointe sur le territoire. Il a également proposé que Versailles, compte tenu de sa notoriété mondiale, soit désignée comme ville pivot de cette opération. Les élus ont toutefois appelé à «un urbanisme maîtrisé», en particulier dans les espaces naturels et agricoles, et demandé qu'une réelle priorité soit accordée aux transports en commun.

La publication du décret de création de l'OIN le 3 mars 2009 a été suivie de plusieurs réunions entre les élus des communes, intercommunalités et départements concernés et les deux nouveaux responsables de la mission de préfiguration de l'établissement public en charge de l'OIN, Monsieur Pierre Veltz, ancien directeur de l'Ecole des Ponts et Chaussées, et Monsieur Guillaume Pasquiers, conseiller de Christian Blanc.

* sur les zones classées OIN, les permis de construire des projets importants sont instruits par l'État dans le respect des PLU votés par les communes.

Un outil stratégique pour contribuer aux projets d'aménagement. Le conseil communautaire a approuvé le 26 mai la création d'une agence d'urbanisme et de développement durable. Elle portera la voix des élus locaux dans le grand projet d'aménagement du plateau de Saclay décidé par l'État, en apportant sa contribution politique et technique.

Quatre intercommunalités se sont associées pour créer une agence d'urbanisme et de développement durable : Saint-Quentin-en-Yvelines, le plateau de Saclay, Europ' Essonne et Versailles Grand Parc. Cette agence sera un outil d'observation à une échelle plus vaste que l'intercommunalité, qui servira à formaliser les grandes tendances d'évolution du territoire. Elle sera chargée de veiller à la cohérence des projets de chaque intercommunalité en matière d'urbanisme et d'aménagement, à la construction d'un projet de développement du territoire et à l'élaboration de sa stratégie d'organisation. L'agence permettra notamment de contribuer au projet d'aménagement du plateau de Saclay, décidé par l'État dans le cadre d'une Opération d'Intérêt National (OIN), en intervenant plus particulièrement dans les domaines de l'urbanisme, de la planification (conception de documents d'urbanisme), de l'habitat, du développement économique, des transports, de l'environnement et du paysage.

S'appuyer sur les compétences disponibles

La délibération du conseil communautaire du 26 mai donne le coup d'envoi de la création de l'agence par l'adoption de ses statuts. Ses modalités de fonctionnement seront définies par les différents partenaires au cours des prochains mois. Par souci d'économie et de bonne gestion, elle disposera de ressources propres et s'appuiera au maximum sur les compétences disponibles dans les intercommunalités.

La création de l'agence sera effective à l'automne 2009, dès que l'État, la Région, et les départements des Yvelines et de l'Essonne, également associés, auront confirmé leur accord.

EN BREF

L'allée royale de Villepreux suscite l'enthousiasme des élus communautaires

Une présentation du contexte du projet de réhabilitation de l'allée royale de Villepreux et des enjeux du secteur a eu lieu le 31 mars à la ferme de Gally avec tous les élus, les acteurs de terrain et les partenaires financiers. 45 personnes se sont mobilisées autour de ce projet fédérateur, au premier rang desquels le président de Versailles Grand Parc, François de Mazières, ce qui témoigne de l'intérêt que porte l'intercommunalité à ce programme. D'ici l'automne, une étude paysagère sera lancée pour proposer des pistes concrètes de restauration et de valorisation de cette allée classée au patrimoine mondial de l'UNESCO.



NOUVEAU CANTER TRUCK
EURO 5
MITSUBISHI FUSO
www.canter.fr

LE MONITEUR.fr
L'ACTUALITÉ EN CONTINU ET LES SERVICES DE LA CONSTRUCTION

http://www.lemoniteur.fr/133-amenagement/article/actualite/683345-plateau-de-saclay-pre-selection-de-six-equipes-de-paysagistes-et-architectes

Plateau de Saclay: pré-sélection de six équipes de paysagistes et architectes

LeMoniteur.fr | 24/07/2009 | 16:54 | Aménagement



Plateau de Saclay
Vue aérienne du Plateau de Saclay

Le lauréat sera choisi à l'automne parmi les groupements suivants: Michel Desvigne, agence TER, Christian de Portzamparc, ateliers Lion, ASAA (Atelier SERAJI Architectes) et KCAP International (Pays-Bas).

Trente groupements s'étaient portés candidats pour l'aménagement du plateau de Saclay (Essonne et Yvelines), où le gouvernement compte créer un pôle scientifique, économique et technologique. Parmi ces groupements, six des dix équipes ayant participé au concours international d'architectes sur le Grand Paris. La mission de préfiguration de l'établissement public de Paris-Saclay, choisira donc à l'automne le lauréat parmi les groupements suivants: Michel Desvigne, agence TER, Christian de Portzamparc, ateliers Lion, ASAA (Atelier SERAJI Architectes) et KCAP International (Pays-Bas).
Le jury, présidé par Pierre Veltz, délégué ministériel pour le plateau de Saclay, comprenait notamment le secrétaire d'Etat Christian Blanc (région-capitale), les préfets, les représentants des collectivités locales ainsi que des architectes, urbanistes et paysagistes.
L'équipe qui sera sélectionnée au terme de la procédure signera avec le futur établissement public un "accord-cadre de six ans" et se verra confier plusieurs marchés dont "le premier consistera à définir une stratégie spatiale à l'échelle de l'opération d'intérêt national" (OIN).

Cluster technologique

Le plateau de Saclay fait partie des "territoires stratégiques du Grand Paris" retenus par M. Blanc, qui permettront selon lui la création de "800.000 à 1 million d'emplois à 15 ans".
Il doit être desservi par le futur métro automatique autour de Paris annoncé le 29 avril par Nicolas Sarkozy, de même que Versailles et Massy, le tout formant le "triangle du futur cluster technologique".
Jean-Vincent Placé, président du groupe Verts au conseil régional d'Ile-de-France, a demandé de nouveau jeudi le maintien de 2.300 hectares de terres agricoles au plateau de Saclay dans le projet de schéma directeur régional (SDRIF) voté le 25 septembre, que le gouvernement n'a pas encore transmis au Conseil d'Etat.
Selon le communiqué, la "stratégie spatiale" prendra la forme d'"orientations générales d'urbanisme" "qui s'imposeront lors de la mise en oeuvre du projet".

Autres Institutions

06 Aoû 2009 - 18:02:13

Plateau de Saclay: six équipes de paysagistes et architectes pré-selectionnées

IdF-collectivités-aménagement-gouvernement

Plateau de Saclay: pré-sélection de six équipes de paysagistes et architectes

PARIS, 24 juil 2009 (AFP) - Six équipes de paysagistes et d'architectes-urbanistes ont été pré-sélectionnées jeudi pour l'aménagement du plateau de Saclay (Essonne et Yvelines), où le gouvernement compte créer un pôle scientifique, économique et technologique.

Selon un communiqué diffusé vendredi par la mission de préfiguration de l'établissement public de Paris-Saclay, le lauréat sera choisi à l'automne parmi les groupements suivants: Michel Desvigne, agence TER, Christian de Portzamparc, ateliers Lion, ASAA (Atelier SERAJI Architectes) et KCAP International (Pays-Bas).

Trente groupements s'étaient portés candidats, parmi lesquels six des dix équipes ayant participé au concours international d'architectes sur le Grand Paris.

Le jury, présidé par Pierre Veltz, délégué ministériel pour le plateau de Saclay, comprenait notamment le secrétaire d'Etat? Christian Blanc (région-capitale), les préfets, les représentants des collectivités locales ainsi que des architectes, urbanistes et paysagistes.

L'équipe qui sera sélectionnée au terme de la procédure signera avec le futur établissement public un "accord-cadre de six ans" et se verra confier plusieurs marchés dont "le premier consistera à définir une stratégie spatiale à l'échelle de l'opération d'intérêt national" (OIN).

Le plateau de Saclay fait partie des "territoires stratégiques du Grand Paris" retenus par M. Blanc, qui permettront selon lui la création de "800.000 à 1 million d'emplois à 15 ans".

Il doit être desservi par le futur métro automatique autour de Paris annoncé le 29 avril par Nicolas Sarkozy, de même que Versailles et Massy, le tout formant le "triangle du futur cluster technologique".

Jean-Vincent Placé, président du groupe Verts au conseil régional d'Ile-de-France, a demandé de nouveau jeudi le maintien de 2.300 hectares de terres agricoles au plateau de Saclay dans le projet de schéma directeur régional (SDRIF) voté le 25 septembre, que le gouvernement n'a pas encore transmis au Conseil d'Etat.

Selon le communiqué, la "stratégie spatiale" prendra la forme d'"orientations générales d'urbanisme" "qui s'imposeront lors de la mise en oeuvre du projet".

eb/etr:El

bassi · 13 vues · Laisser un commentaire

Lien permanent vers l'article complet

http://pour-prunay.sosblog.fr/Autres-Institutions-b12/Plateau-de-Saclay-six-equipes-de-paysagistes-et-a

Commentaires

Cet article n'a pas de Commentaire pour le moment...

Laisser un commentaire

Statut des nouveaux commentaires: **En attente**

DERNIERS COMMENTAIRES

Aucun commentaire.

CALENDRIER

Septembre 2009

Lun	Mar	Mer	Jeu	Ven	Sam	Dim
	1	2	3	4	5	6
7	8	9	10	11	12	13
14	15	16	17	18	19	20
21	22	23	24	25	26	27
28	29	30				

<< < > >>

RECHERCHER

Rechercher

QUI EST EN LIGNE?

Membre: 0
Visiteur: 1

MOTS CLÉ (TAGS)

Aucun tags dans ce Blog

ANNONCE